

"Tour de Corse" - Mit dem Rennrad durch Korsika

7 Reisetage - Gruppenreise

Anreise + Einreisebestimmung

Die Rennradreise beginnt und endet in Bastia, der größten Stadt im Norden Korsikas. Der Flughafen von Bastia ist über LowCost Airlines oder Linienflüge (meist via Paris) gut an das Festland-Europa angebunden. Alternativ können Sie auch mit dem Wagen anreisen. Es gibt Fährverbindungen von Savona/Italien oder der Südküste Frankreichs.

Für die Einreise nach Frankreich benötigen Sie einen bis nach Abschluss der Reise gültigen Personalausweis oder Reisepass.

Wichtiger Hinweis: Für die Einhaltung der Einreisevoraussetzungen ist jeder Reisegast selbst verantwortlich. Bitte überprüfen Sie Ihren Reisepass und machen Sie sich mit den aktuellen Bestimmungen spätestens 8 Wochen vor Beginn Ihrer Radreise vertraut. Eine Stornierung der Reise aufgrund fehlender Visa oder inkorrektur Ausweisdokumente (z.B. zu frühes Ablaufdatum oder fehlende freie Seiten) ist nur nach unseren AGB bzw. denen unseres jeweiligen Partnerveranstalters möglich.

Begleitfahrzeug + Guide

Diese Reise wird von einem Servicefahrzeug begleitet (französisch/englischsprachiger Fahrer), bei dem in Notfällen mitgefahren werden kann. Ein Radguide ist nicht dabei, Sie erhalten eine Routenbeschreibung und GPS Daten für Ihr Navi. Die Gruppe ist international. Bitte beachten Sie, dass in Frankreich das Tragen von Warnwesten bei schlechtem Wetter oder in der Dämmerung / nachts gesetzlich vorgeschrieben ist.

Ein offenes Wort zu den Trinkgeldern: Diese sind immer eine freiwillige Leistung und immer gern gesehen und manchmal sogar auch erwartet. Wie aber auch bei uns in Deutschland drückt man damit die Zufriedenheit einer Dienstleistung aus. Wenn Sie die Arbeit und Leistung Ihrer Reiseleitung bzw. dem Team vor Ort wertschätzen, empfehlen wir, sich an einem Richtwert von 3-5 Euro pro Person und Tag zu orientieren. Ansonsten rechnen Sie mit den in Mitteleuropa üblichen 10% (fragen Sie ansonsten gerne auch Ihre Reiseleitung wenn Sie unsicher sind).

Unterkünfte

Die Unterkünfte wurden sorgfältig ausgewählt. Wir übernachten in 2* und 3* Hotels und Gasthöfen.

Gesundheit

Die Standardimpfungen gemäß aktuellem Impfkalendar des Robert-Koch-Institutes für Kinder und Erwachsene sollten anlässlich einer Reise überprüft und vervollständigt werden. Diese Empfehlungen ersetzen keinesfalls eine persönliche Konsultation und ein Impf-Check-up bei Ihrem Hausarzt! Detaillierte Informationen zur medizinischen Vorsorge erhalten Sie z.B. auf den Seiten des Centrums für Reisemedizin www.crm.de

Klima

--

Räder

Auf Wunsch stellen wir optional Mieträder zur Verfügung. Sie haben die Wahl Rädern mit Alurahmen (TREK Domane AL3 oder vergleichbar) und Carbonbikes (TREK Emonda SL6 oder vergleichbar). Sie erhalten Ihr Mietrad an Tag 1 Ihrer Tour vom Fahrer des Begleitfahrzeugs. Rad-Check bei Übernahme und nach der Tour. Das Verbrauchsmaterial (Reifen, Schläuche, Bremsbeläge und Kabel) ist im Mietpreis enthalten.

Nur auf der Tour durch Sturz oder unsachgemäßen Gebrauch beschädigte Teile müssen ersetzt werden. Im Falle von Diebstahl oder Verlust wird Ihnen ein Pauschalbetrag in Rechnung gestellt (2200 € und 3590 € für Alu- bzw. Carbonmodell). Bitte beachten Sie, dass die Fahrräder nicht mit Klickpedalen ausgestattet sind. Bitte bringen Sie diese mit. Wir montieren diese gerne!

Reisebeschreibung

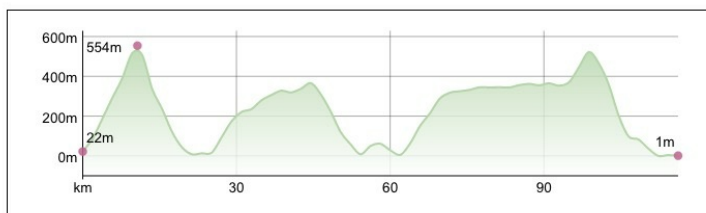
Highlights

- Die Strecke: Über traumhafte Pässe und Bergstraßen zwischen türkisfarbenem Meer und wilder, südländischer Bergwelt
- An 6 Tagen zwei Streckenoptionen wählbar
- Das Flair einer Mittelmeerinsel mit authentischem Charakter
- Sorgfältig ausgewählte Unterkünfte und köstliche lokale Gastronomie
- Internationale Radgruppe
-

Reiseverlauf

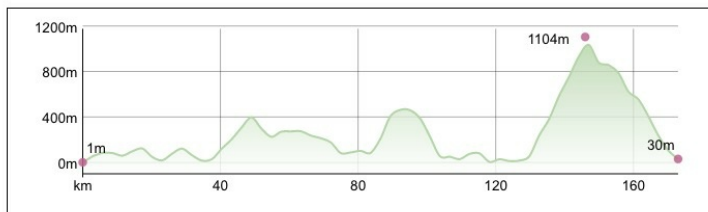
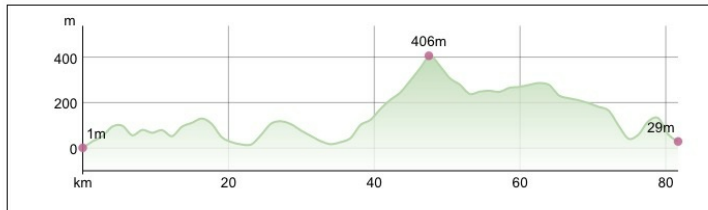
1. Tag: Von Bastia in die Balagne nach Calvi

Treffpunkt mit der Gruppe ist am Morgen um 8:30 Uhr im Zentrum von Bastia. Auf Wunsch können wir für Sie eine Übernachtung für den Vortag für Sie reservieren. Diese erste Etappe beginnt in Bastia und führt über den Col de Teghime nach Westen. Von hier aus hat man einen herrlichen Blick auf Bastia und die Region im Süden. Der Blick erstreckt sich hinüber zur herrlichen Bucht von St-Florent. Von hier aus geht es bergab durch die Patrimonio - eine Region, die für ihre Weinberge bekannt ist (ein kurzer Halt zur Verkostung einiger guter Weine ist keine schlechte Idee!). Wir durchqueren dann St-Florent und fahren durch die "korsische Wüste" (le désert des Agriates), bevor wir die kleinen Dörfer der Balagne an der Nordwestküste erreichen. 1 ÜN in Calvi. (Level 1: ca. 115km / 1950Hm, Level 2: ca. 140km / 2450Hm) (- / M / A)



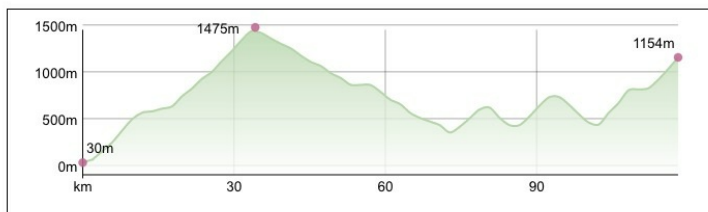
2. Tag: Zur Bucht von Porto

Die Route folgt der Küstenstraße entlang des kristallklaren Wassers und bietet einige atemberaubende Ausblicke. Der wichtigste Aufstieg des Tages ist der Col de Palmarella. Nach dem "Col de la Croix" erreichen wir Porto mit seinem berühmten genuesischen Turm (1 ÜN). Wer möchte kann bis zu den "Calanques de Piana" (eine außergewöhnliche Felsformation, UNESCO-Weltkulturerbe) fahren. (Level 1: ca. 80km / 1300Hm, Level 2: 170km / 2970Hm) (F / M / A)



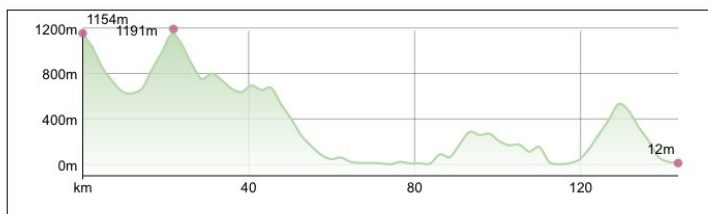
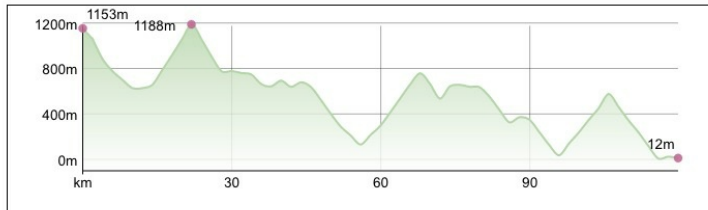
3. Tag: Porto - Venaco

Von Porto und der Küste aus führt Sie die heutige Etappe durch atemberaubende Schluchten in den Äitone-Wald und bis zum höchsten Straßenpass der Insel, dem Col de Vergjo. Wundern Sie sich nicht, wenn Sie auf Ihrem Weg Schweine, Kühe, Ziegen oder andere Wildtiere sehen. Es erwartet Sie im Anschluß eine lange Abfahrt (die kurvenreiche und schmale Scala Santa Regina ist ein reines Vergnügen!), bevor Sie den Hauptort Corte im Zentrum der Insel passieren und schließlich die Region um Venaco (1 ÜN) erreichen. (ca. 115km / 2980Hm) (F / M / A)



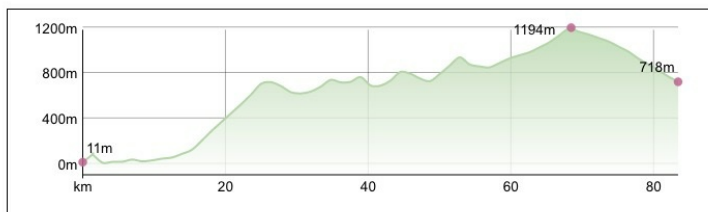
4. Tag: Von Venaco zur Bucht von Propriano

Der Tag beginnt mit dem Col de Vizzavona, gefolgt von einer kurzen schnellen Abfahrt, bevor wir wieder hinaufsteigen und den schönen Col de Scalella erklimmen. Weiter geht es durch einige kleine Dörfer (einige von ihnen sind für ihre prähistorischen Überreste bekannt). Die heutigen Unterkunft (1 ÜN) bietet einen herrlichen Blick über die Bucht von Propriano, und nach einem langen Tag auf dem Rennrad können Sie ein kalten Drink genießen und den Sonnenuntergang beobachten! (Level 1: ca. 110km / 2300Hm, Level 2: ca. 145km / 2480Hm) (F / M / A)



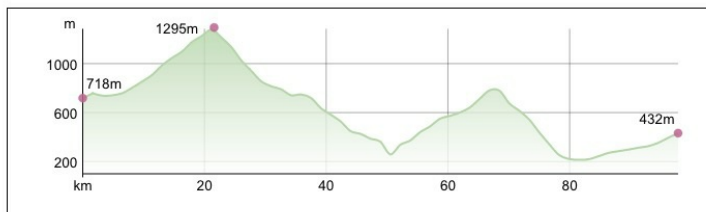
5. Tag: Propriano - Coscione

Heute durchqueren wir die Region Alta Rocca mit ihren alten historischen Dörfern, Olivenbäumen und Mühlen. Vom Dorf Zonza geht es hinauf zum berühmten Col de Bavella. Die Aussicht über die "Bavella-Nadeln" - einem Gebirgszug aus markanten Granitfelsen - ist einfach fantastisch. Dann geht es wellig weiter bis zum Col de la Vaccia (1195m ü.NN.) und einem sanften Abstieg zu unserem heutigen Ziel auf dem Plateau von Coscione (1 ÜN). (Level 1: ca. 95km / 2400Hm, Level 2: ca. 115km / 2800Hm) (F / M / A)



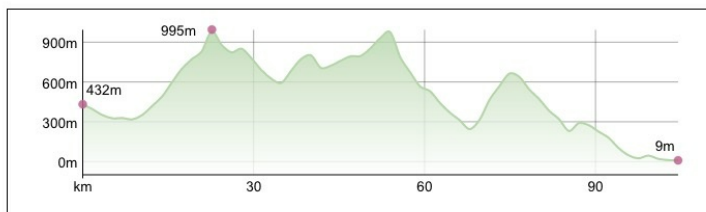
6. Tag: Nach Corte, der alten Hauptstadt

Wir haben ein paar Kilometer Zeit zum Aufwärmen, bevor wir den ersten der heutigen drei Anstiege bewältigen; der Col de Verde. Eine wunderschöne Straße durch den Verde-Wald, gefolgt von der nächsten Steigung, den herrlichen Col de Sorba hinauf. Die Aussicht ist einfach wunderbar. Aber achten Sie bei der langen und kurvenreichen Abfahrt auf die Straße. Der nächste Pass ist etwas einfacher und bietet auch wieder einen einzigartigen Blick auf die korsische Landschaft. Eine letzte lange Abfahrt auf einer herrlichen und kurvenreichen Straße, bevor es die letzten Kilometer nach Corte, der historischen Hauptstadt der Insel, geht (1 ÜN). (Level 1: ca. 80km / 1750Hm, Level 2: ca. 100km / 2250hm) (F / M / A)



7. Tag: Corte - Bastia

Tief durch die Dörfer der Castagniccia führt uns die letzte Etappe. Das Gebiet ist für seine alten Kapellen, natürlichen Wasserquellen und jahrhundertealten Kastanienbäume bekannt. Halten Sie die Augen offen nach dem Raubvogel "Milan Royal", der anmutig durch den Himmel fliegt. Bald erreichen wir die Ostküste, und unser Kreis schließt sich - Bastia ist nicht mehr weit! Wir erreichen Bastia gegen 14 Uhr. Bei Interesse können wir für Sie eine Zusatznacht vor Ort buchen. (ca. 105km / 2150Hm) (F / M / -)



Programminweise

Leistungen

- 6x Übernachtung in 2* und 3* Hotels und Gasthöfen im Doppelzimmer (Du/WC)
- 6x reichhaltiges Frühstück
- 7x Picknick für den Mittag mit frischen, regionalen Produkten (energiereicher Salat, Käse, Wurst, Früchte, etwas Süßes)
- 6x mehrgängige Abendmenüs
- Täglicher Gepäcktransfer
- Begleitfahrzeug mit engl./frz. sprechendem Fahrer (Pannenhilfe, Gepäcktransport und Verpflegung)
- Mit Sorgfalt ausgearbeitete Streckenführung, Zugang zur Reise-App mit den Routen und GPS-Tracks

Nicht enthaltene Leistungen

- An-/Rückreise
- nicht genannte Mahlzeiten
- Getränke in den Unterkünften
- Radmiete
- optionale/individuelle Transfers
- Nicht im Programm enthaltene Besuche von Museen, Denkmälern etc.
- Trinkgelder
-

Gruppengröße: 8 - 16 Teilnehmer

Letzte Rücktrittsmöglichkeit des Reiseveranstalters bei Nichterreichen der Mindestteilnehmerzahl : 28 Tage vor Reisebeginn