



REISEBESCHREIBUNG Radreise SLOWENIEN

Anreise

Gerne organisieren wir für Sie eine Bahnreise nach Ljubljana/ab Koper. Geben Sie bei der Anmeldung Ihren Reisewunsch mit an, dann machen wir Ihnen ein unverbindliches Angebot. Der Vorteil für Sie ist das Entfallen von Stornokosten, sollten sich wider Erwarten nicht genügend Teilnehmer für die Reise finden.

Wenn Sie Ihre Anreise dennoch selbst organisieren möchten, haben wir Ihnen hier ein paar Tipps zusammengestellt:

Mit dem Zug: Der Startort Ljubljana ist hervorragend angebunden. Der Endpunkt der Reise Koper hat Bahnanschluss nach Ljubljana und weiter nach Deutschland. Verbindungen am besten unter www.bahn.de.

Mit dem Auto: Über die Tauernautobahn ist Slowenien sehr gut an das mitteleuropäische Autobahnnetz angeschlossen. Das Parken am Hotel in Ljubljana ist gegen geringe Gebühr möglich. Von Koper gibt es gute Bahnverbindungen zurück in die Hauptstadt.

Begleitfahrzeug + Guide

Ihr Gepäck wird im neunsitzigen Begleitfahrzeug transportiert, in dem Sie notfalls auch Etappen durch Mitfahrt abkürzen können. Der Fahrer-Guide stellt zur Mittagszeit ein Picknick (zum Selbstkostenpreis) bereit und macht bei langen Etappen 1-2 Versorgungsstopps zum Auffüllen von Getränken und Riegeln für unterwegs.

Hotels

Während der Tour sind wir in landestypischen 2- bis 3-Sterne Hotels untergebracht. Sie werden sich sicher wohl fühlen. Wir steuern einige echte Geheimtipps an. Frühstück gehört immer dazu, Abendessen haben wir immer dann vorgebucht, wenn es außer dem Hotel-Restaurant keine nennenswerten Alternativen in der Nähe gibt.

Routenführung

Die Strecken sind detailliert vorbereitet und vermeiden soweit wie möglich den Autoverkehr auf landschaftlich reizvollen Wegen. Alle Teilnehmer erhalten täglich ein Roadbook (Karten und ausführliche Streckenbeschreibungen). Gefahren wird meistens zusammen in einer oder mehreren Gruppen bzw. Grüppchen. Wer möchte, kann sich natürlich auch auf eigene Faust auf den Weg machen.

Level 1+2

Die hier aufgeführten Tagesbeschreibungen beziehen sich auf Level 2. Wenn bei Buchung nicht anders angegeben, gehen wir davon aus, dass Sie sich diese Strecken zutrauen (für individuelle Tour obligatorisch). Bei Level 1 werden im Prinzip die gleichen Strecken gefahren, nur dass an einigen Stellen zusätzliche Transfers per Bus oder Bahn eingebaut sind. Bitte gleich mit der Buchung angeben, wenn Level 1 gewünscht ist. Die Zahl der Plätze ist begrenzt.

Leistungen Gruppenreise

- 5x Hotel im halben DZ (Landeskategorie 2*-3*)
- 1x Pension mit Frühstück
- 3x Abendessen
- Begleitfahrzeug und Guide (>8 Gäste 2 Guides)
- Gepäcktransport
- Radmiete
- alle beschriebenen Transfers (Kleinbus, Linienbus oder Bahn)
- Eintritt Skocjan-Höhle oder alternativ Gestüt von Lipica

Individuelle Tour

Beginn täglich im Zeitraum vom **01.04.** bis **30.09.11**

Leistungen ind. Tour: Hotels, Frühstück, Biketeam-Roadbooks / ohne Radmiete + Gepäcktransport

Reiseverlauf individuelle Tour: Die Route entspricht dem Level 2-Programm.

Reisebeschreibung Slowenien – Stand 28.10.11

travelteam GmbH | Lise-Meitner-Str. 2 | 79100 Freiburg
Telefon 0761 - 458 758 440 | Fax 0761 - 458 758 449 | E-Mail: info@travelteam-gmbh.de
GLS Bank | Konto 7909607500 | BLZ 430 609 67 | Steuer-Nr. 06462/40221
HRB 703978 AG Freiburg | Geschäftsführer: Peter Bär

BIKE TEAM

RadReisen

Räder

Auf unseren Touren setzen wir 28"-Alu-Trekkingbikes der Marke GUDEREIT ein. Etwa 2/3 der Räder verfügt über eine Shimano Deore 24-Gangschaltung, ab letzter Saison einige Räder auch mit der wartungsarmen Shimano 11-Gang-ALFINE Schaltung mit Freilauf). Die Räder verfügen über einen Multifunktionslenker, Magura Hydraulik-Bremsen, Hohlkammerfelgen mit verstärkten Speichen, Marathon-Bereifung, Elastomer-Gelsattel und einer Trinkflaschenhalterung. Es sind diese Rahmenhöhen verfügbar: 47 (Damengeometrie), 53, 57 und 61 (Herrenräder).



Gegen Aufpreis (s. Reisebeschreibung) besteht die Möglichkeit, ein Pedelec der Marke KOGA („E-light“) als Herrenoder Damenmodell zu reservieren. Diese werden mit Elektromotor UND eigener Muskelkraft betrieben. Wenn Ihnen mal die Puste ausgeht, können Sie dann unbeschwert weiterradeln! Meist werden diese E-Bikes von dem jeweiligen schwächeren Partner genutzt, damit beide unbeschwert zusammen radeln können. Da die Räder vorerst in begrenzter Anzahl zur Verfügung stehen, buchen Sie Ihr Elektrorad so rechtzeitig wie möglich.



Reisebeschreibung Slowenien – Stand 28.10.11

travelteam GmbH | Lise-Meitner-Str. 2 | 79100 Freiburg
Telefon 0761 - 458 758 440 | Fax 0761 - 458 758 449 | E-Mail: info@travelteam-gmbh.de
GLS Bank | Konto 7909607500 | BLZ 430 609 67 | Steuer-Nr. 06462/40221
HRB 703978 AG Freiburg | Geschäftsführer: Peter Bär

BIKE TEAM

RadReisen

Reisebeschreibung

Das kleine Reiseland Slowenien an Fue des stlichen Auslufers der Alpen besticht durch seine landschaftliche Vielseitigkeit. Von lieblicher Weidenlandschaft ber die beeindruckende Bergwelt der julischen Alpen und wald- und hhlenreiche Karstlandschaften fhrt unsere Tour bis hin zur mediterranen istrischen Halbinsel mit seinen netten Hafenstdtchen. Die Kontraste knnten nicht grer sein!

Highlights

- Beindruckende Bergstrecken am Rande der Karawanken und in den Julischen Alpen
- Bergseen von Bled und Bohinj
- Lipizzaner-Gestt und UNESCO-geschtzte Hhle von Skocjan
- Hafenstdte Piran, Izola und Koper

Reiseablauf

1. Tag: Treffpunkt Ljubljana

Individuelle Anreise nach Ljubljana, der schmucken, kleinen Hauptstadt des Landes. Wir treffen uns am Abend in der Bar unseres Hotels.

2. Tag: Ljubljana - Bled

Auf Nebenstraen verlassen wir die Stadt in Richtung Norden und radeln uns im Tal der Sava warm. Nach Kranj rckt die Bergkulisse der Karawanken immer nher. Wir erklimmen erste Hgel um dann auf einer Hhenstrae, die uns schne Ausblicke auf die Julischen Alpen ermglicht, Richtung Bled zu fahren. Kurz vor unserem Ziel kreuzen wir nochmals die Sava, die mit ihrem klaren, kalten Bergwasser zur Erfrischung einldt. Den Tag knnen wir am am Fue der julischen Alpen gelegenen Bergsee von Bled mit seiner Kircheninsel ausklingen lassen.

Hhenprofil:

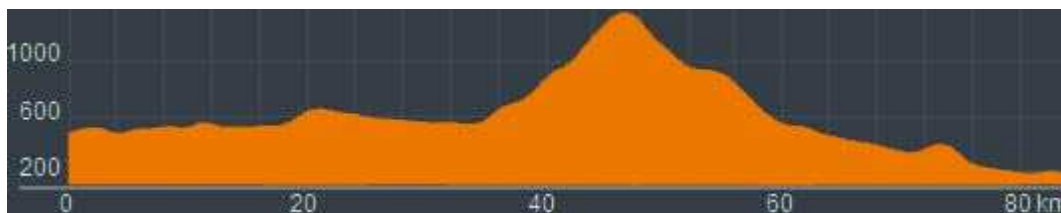


Level 1: 78 km / 520 hm – Level 2: 78 km / 520 hm

3. Tag: Bled - Most na Soci

Die erste Etappe des Tages fhrt uns durch ein enges Tal, in dem wir fr ein kurzes Stck nicht umhin kommen, eine strker frequentierte Strae zu nutzen. Wir werden dann aber mit einer herrlich kleinen Strae belohnt, die uns an Wiesen und Gehften vorbei bis zum Bergsee von Bohinj fhrt. Nach einer ersten Pause am See geht es fr Level 2 ber den Bohinji-Pass ins Idrica-Tal. Dort treffen wir auf Level 1, die den Bus oder Zug genommen haben. Entlang der Idrica rollen wir nach Most na Soci, unserem Ziel am blau schimmernden Soca-Fluss.

Hhenprofil:



Level 1: 59 km / 300 hm – Level 2: 84 km / 1070 hm

Reisebeschreibung Slowenien – Stand 28.10.11

4. Tag: Most na Soci – Lipica

Wir erklimmen das Kalkstein-Plateau Südwestsloweniens, bekannt durch seine zahlreichen Höhlen. Ein dünnbesiedeltes Trockental führt uns in die Waldlandschaft des Plateaus, die wir auf gut ausgebauten Schotterwegen durchqueren. Das „Aha-Erlebnis“ kommt am Waldrand: Wir stehen direkt an der Abbruchkante des Kalks und blicken in die Tiefe. Es geht auf rasanter Abfahrt in die Weinlandschaft von Ajdovscina und weiter nach Stanjel. Dieses Dorf wurde im Partisanenkrieg zerstört und wieder vollständig und originalgetreu aufgebaut. Hier lohnt ein Gang durch die engen Gassen innerhalb der Stadtmauer. Mehr oder weniger eben rollen wir bis Lipica, dem Gestüt der Lipizzaner-Pferde.

Höhenprofil:

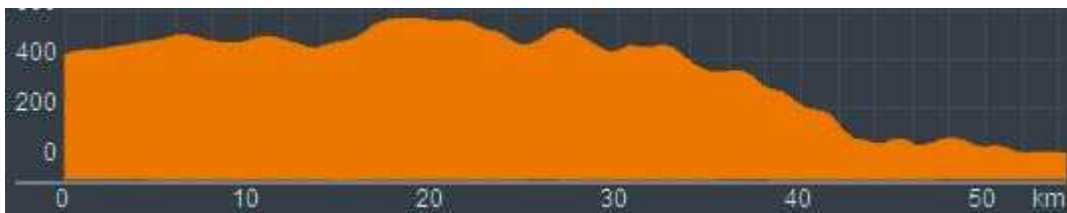


Level 1: 76 km / 960 hm – Level 2: 86 km / 1830 hm

5. Tag: Lipica – Koper

Am Morgen haben wir zwei Möglichkeiten: Den Besuch des Gestüts oder der wenige Kilometer entfernten „Skojanske-Höhle“. Diese steht unter UNESCO-Schutz und besticht durch einen unterirdischen Fluß, der in einem Canyon die Höhle durchfließt. Im Anschluss rollen wir dem Meer entgegen, welches wir in Koper, der einzigen Hafenstadt Sloweniens, erreichen. Ausklang des Tages an der Promenade mit netten Cafés. 2 Übernachtungen.

Höhenprofil:

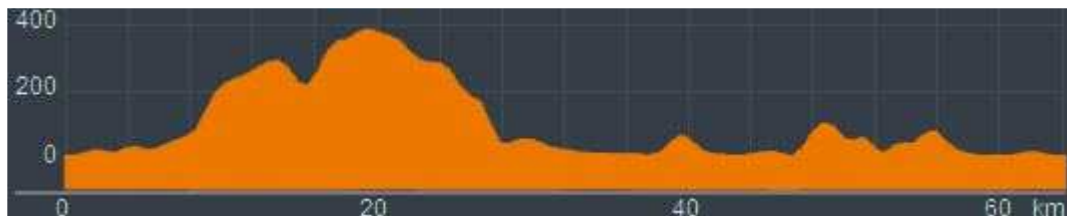


Level 1: 54 km / 310 hm – Level 2: 54 km / 310 hm

6. Tag: Die "istrische Runde"

Wir erkunden den slowenischen Teil Istriens. Unsere erste Etappe führt durch das bergige Hinterland an die kroatische Grenze. Wir queren die Hauptstraße, die man an der langen Blechschlange von Urlaubern erkennt, die an dieser „EU-Außengrenze“ lange auf Abfertigung warten müssen. Auf der Küstenstraße erreichen wir Piran, ein Bilderbuchörtchen, auf einer Meerzunge gelegen. Wir lassen an diesem Tag das Picknick ausfallen um in einem der zahlreichen Fischlokale das Treiben auf der Küstenpromenade zu genießen. Auf einer ehemaligen Bahntrasse geht es auf und ab (nein, nicht nur auf ebener Strecke!) nach Izola, einem weiteren Kleinod am Meer und von dort direkt am Meer zurück nach Koper. Bei entsprechendem Wetter kann man die Lagunenlandschaft Venedigs auf der anderen Seite des Golfs von Triest erkennen.

Höhenprofil:



Level 1: 62 km / 680 hm – Level 2: 71 km / 1030 hm

Reisebeschreibung Slowenien – Stand 28.10.11

BIKE TEAM

RadReisen

7. Tag: Individuelle Rückreise oder Verlängerung am Meer

Individuelle Abreise. Koper hat Bahnanschluss nach Ljubliana und weiter nach Deutschland.

Routendetails in der Übersicht	Radstrecke km		Höhenmeter	
	Level 1	Level 2	Level 1	Level 2
Tag 1: Anreise/Treffpunkt Ljubliana				
Tag 2: Ljubliana – Bled	78	78	520	520
Tag 3: Bled – Most na Soci	59	84	300	1070
Tag 4: Most na Soci – Lipica	76	86	960	1830
Tag 5: Lipica – Koper	54	54	310	310
Tag 6: Die "istrische Runde"	62	71	680	1030
Tag 7: Rückreise oder Verlängerung am Meer				

Reisebeschreibung Slowenien – Stand 28.10.11