



REISEBESCHREIBUNG

Mountainbike Tour „Schwarzwald-Cross“

Anreise

Unsere Tour startet in Baden-Baden und endet in Freiburg. Beide Städte sind sehr gut an das ICE-Netz angebunden. Gerne stellen wir Ihnen für diese Reise einen RIT-Fahrschein (vergünstigter Fahrschein der Bahn). Dieser gilt ab jedem deutschen Bahnhof. Details und Preise finden Sie auf unserer Homepage unter Wissenswertes/Bahnreise.

Alternativ: Parkplätze stehen an allen unseren Startpunkten zur Verfügung und können dort für die Dauer der Tour genutzt werden. Der Startpunkt der Reise Baden-Baden ist auch mit dem PKW über die Autobahn A5 (Ausfahrt Baden-Baden) gut zu erreichen.

Anforderungen

Sehr gute Grundkondition und fahrtechnisches Können. Da wir sehr viele Singeltrails fahren ist die Tour für Mountainbiker ausgelegt, die schon Erfahrung im Trail fahren und eine gute Kondition haben. tägl. ca. 1500 hhm und ca. 60 km - mindestens guter Level 2 Fahrer

Streckenführung

Größtenteils Schotter- und Waldwege, Wanderwege/Single Trails etc. Vereinzelt, kurze Strecken sind auf ausgewählten Nebenstraßen, stückweise auch Hauptstraßen sowie auf Radwegen.

In Ausnahmefällen ist es möglich, dass die Strecken anders verlaufen als im Katalog oder Internet angegeben (z.B. Zielort in der Nähe des angegebenen Ortes, wetterabhängige Streckenverkürzungen usw.). Dadurch kann es zu abweichenden Kilometer- und Höhenangaben kommen. Änderungen werden aber nur soweit vorgenommen, dass sich der allgemeine Charakter der Tour nicht verändert.

Helmpflicht

Alles gut bedacht: bei dieser Tour gilt Helmpflicht!

Bei dieser Tour wird grundsätzlich und ausnahmslos mit Helm gefahren. Für den optimalen Schutz ist der Helm während der Fahrt immer geschlossen zu tragen. Bei Mieträdern stellen wir auf Anfrage auch die Helme zur Verfügung. Zum Spaß die Sicherheit. Das versteht jeder kluge Kopf.

Checkliste & Ausrüstung

Zu jeder gebuchten Etappentour gibt's eine ausführliche Packliste, die Ihnen bei Ihren Reisevorbereitungen hilft. Funktionelle Ausrüstung spart Platz und schützt optimal vor Nässe und Kälte. Bitte lassen Sie Ihr Bike vor Reiseantritt nochmals durchchecken, damit der Fahrspaß nicht durch technische Mängel ausgebremst wird (Ersatz-Schaltauge & -Bremsbeläge nicht vergessen).

Unterbringung + Verpflegung

Auf unseren Schwarzwald-Etappentouren ist die Übernachtung standardmäßig in Doppelzimmern mit Dusche/WC sowie Halbpension mit bikergerechtem Frühstück. Auf jeder Tour steht uns eine begrenzte Anzahl Einzelzimmer für einen Aufpreis von ca. 30,- € pro Nacht pro Person zur Verfügung. Ansonsten reservieren wir gerne ein halbes Doppelzimmer, das mit einem netten Reiseteilnehmer geteilt werden kann. Halbpension und ein Riegelpaket sind im Preis inklusive. Auf Tour kehren wir mittags in Gasthäuser oder Berghütten ein und machen auch mal eine Kaffeepause (Teilnahme freiwillig, Mittagseinkehr & Kaffeepausen nicht im Reisepreis enthalten).

Guide/Gepäcktransport

Die Tourenführung und Betreuung erfolgt durch erfahrene, streckenkundige Tourguides. Ab 10 Teilnehmern wird ein zweiter Tourguide die Gruppe begleiten. Der Gepäcktransport ist im Reisepreis inbegriffen, das Gepäck wird zum nächsten Etappenziel gebracht, so benötigen Sie auf den einzelnen Etappen nur einen Tagesrucksack. Bitte nur ein Gepäckstück pro Teilnehmer.

BIKE TEAM

RadReisen

Leistungen Gruppenreise

- Tourenführung und Betreuung durch erfahrene, streckenkundige Tourguides
- 4 Übernachtungen/HP im Doppelzimmer überwiegend in 3*-Hotels
- Riegelpaket
- Finisher-Shirt
- Gepäcktransport
- Rücktransport zum Startpunkt
- Online-Fotoalbum mit individuellen Fotos dieser Tour (bei Zustimmung aller TN)

Durchführung: geprüfter BIKETEAM-Partnerveranstalter

Bikes

Seit vielen Jahren arbeiten wir bei dieser Tour mit der Marke Centurion zusammen, denn das hat sich bewährt. Beste Mountainbikes in den Rahmengrößen 41 – 56 cm stehen zur Verfügung, die Sie mieten und testen können. Informationen zu den Centurion Mountainbikes und Rennrädern finden Sie unter www.centurion.de.

Reisebeschreibung

Wir durchqueren eine der schönsten Bikeregionen Europas, den Schwarzwald von Nord nach Süd. Eine traumhafte Landschaft mit super schönen Wegen und vielen Singletrails warten auf Euch. Dieser Schwarzwald-Cross ist der Geheimtipp für alle Biker, die sich gerne auf versteckten Trails und kniffligen Pfaden austoben. Die sorgfältig ausgesuchten Strecken vereinen fahrtechnische Leckerbissen mit tollsten Ausblicken. Diese Tour ist auf keiner Karte verzeichnet, d.h. nur unsere ortskundigen Guides können mal ein paar Höhenmeter extra machen, einen Singletrail zusätzlich einbauen oder auch eine Abkürzung fahren. Der Mountainbike Schwarzwald Cross – die original Schwarzwald Überquerung für alle Biker, die es etwas anspruchsvoller lieben!

Highlights

- Hornisgrinde & Mummelsee
- Schliffkopf
- Kandelhöhenweg
- grandioser Ausblick vom Feldberg
- Schauinsland Abfahrt

Reisebeschreibung MTB Schwarzwald-Cross – Stand 28.10.11

travelteam GmbH | Lise-Meitner-Str. 2 | 79100 Freiburg
Telefon 0761 - 458 758 440 | Fax 0761- 458 758 449 | E-Mail: info@travelteam-gmbh.de
GLS Bank | Konto 7909607500 | BLZ 430 609 67 | Steuer-Nr. 06462/40221
HRB 703978 AG Freiburg | Geschäftsführer: Peter Bär

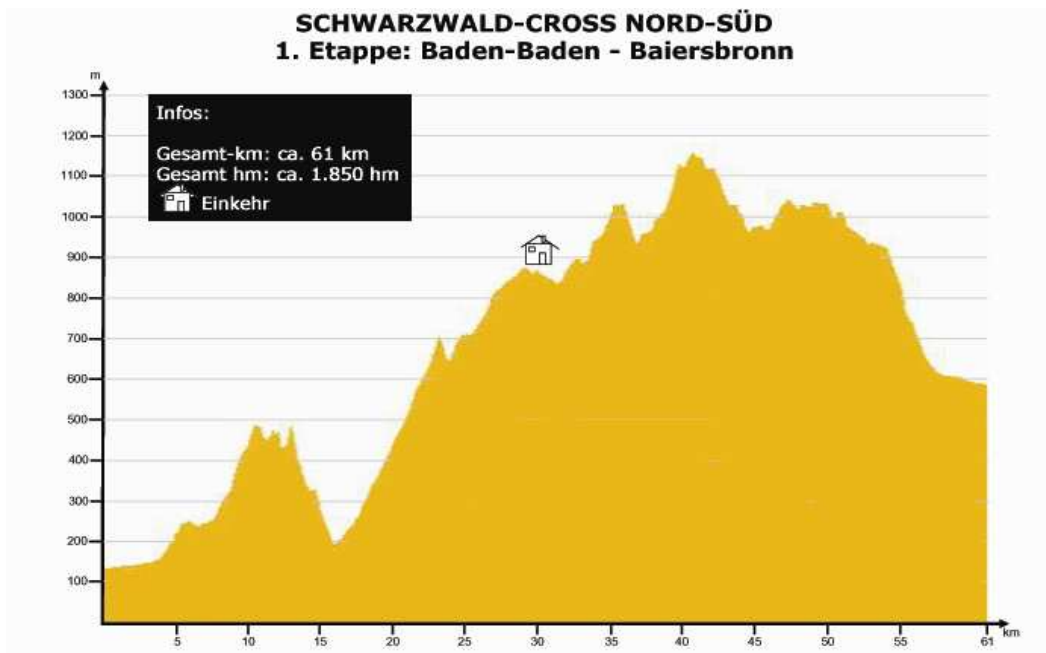
BIKE TEAM

RadReisen

Reiseablauf

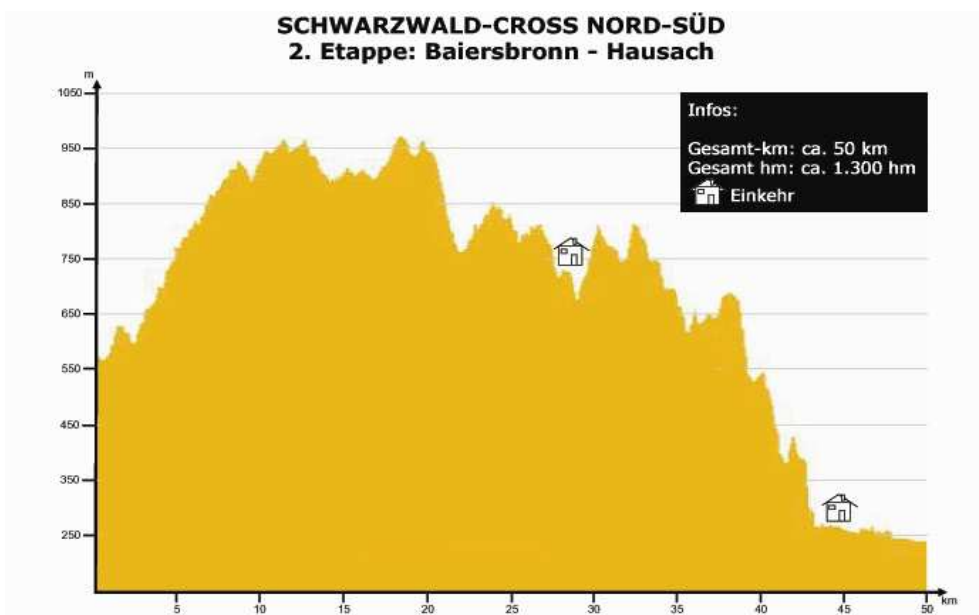
1. Tag: Individuelle Anreise/Baden-Baden – Baiersbronn

Treffpunkt um 9:30 Uhr am Bahnhof in Baden-Baden. Auf den ersten Kilometern rollen wir uns ein, bevor wir Richtung Badener Höhe hochklettern. Weiter geht's bergauf & bergab auf Schotterwegen und Singletrails, die jedes Bikerherz höher schlagen lassen. Auf der Hornisgrinde und am Mummelsee genießen wir die schönsten Ausblicke des Nordschwarzwaldes. Unsere heutige Tour endet in Baiersbronn mit einer Singletrailabfahrt vom Feinsten.



2. Etappe: Baiersbronn – Hausach

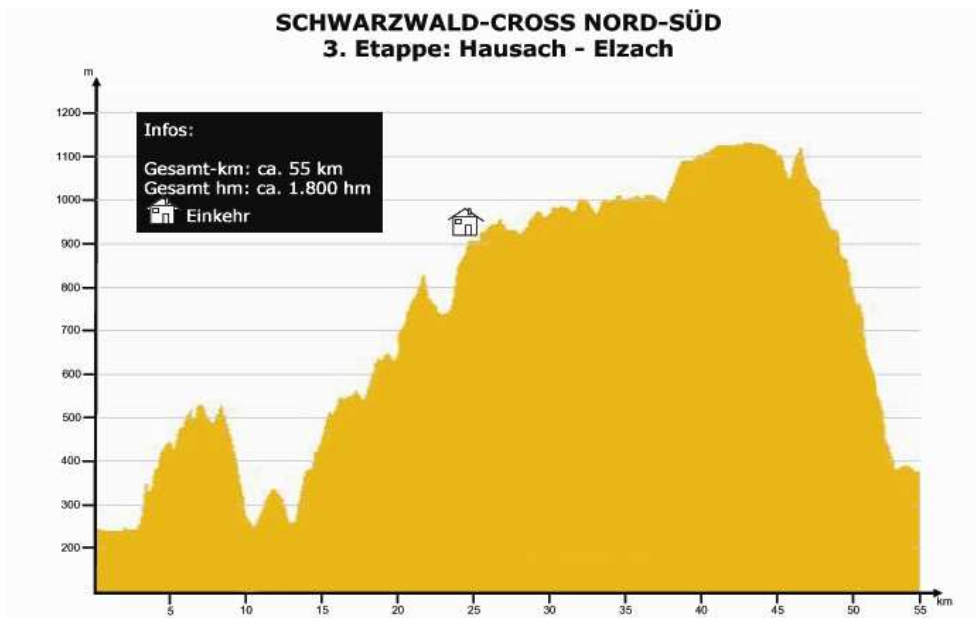
Heute geht's gleich zu Anfang berghoch auf den ersten tollen Aussichtspunkt, den Schliffkopf. Auf schmalen Pfaden fahren wir wellig auf der Höhe weiter bis zur Mittagspause. Ab hier haben wir fast nur noch Singletrails vor uns. Der Beste kommt ganz zum Schluss: der Trail nach Hausach runter – das Highlight unseres heutigen Tages.



Reisebeschreibung MTB Schwarzwald-Cross – Stand 28.10.11

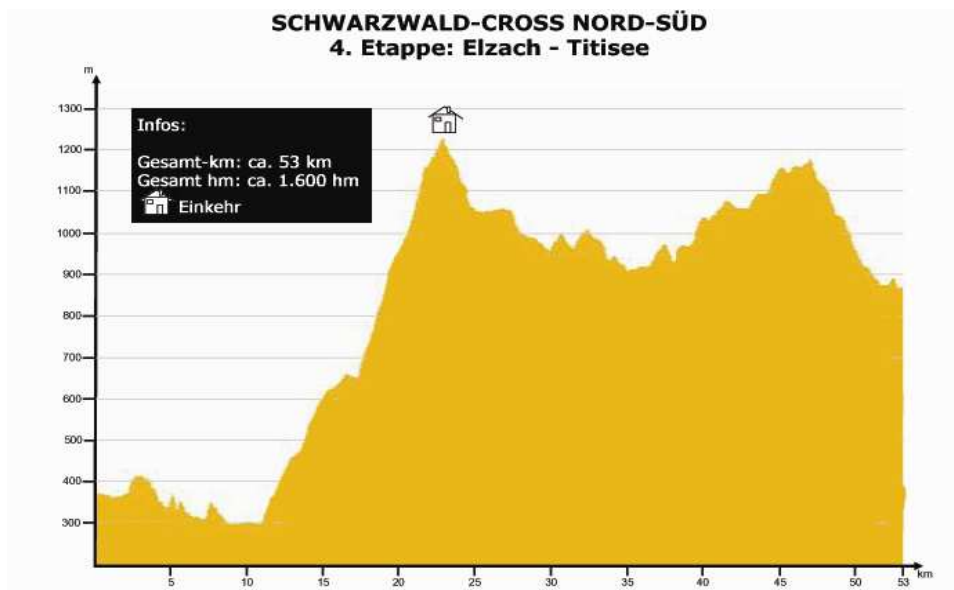
3. Etappe: Hausach – Elzach

Nachdem wir uns etwas warm gefahren haben, geht's auch schon auf einem kniffligen Pfad berghoch Richtung Mittlerem Schwarzwald. In Schonach fahren wir am Blindensee vorbei in Richtung Brendturm. Hier wartet dann wieder ein herrlicher Singletrail auf uns, der uns über Rohrhardsberg direkt nach Elzach bringt.



4. Etappe: Elzach – Titisee

Von Elzach fahren wir heute auf den 1.241m hohen Kandel, der uns eine außergewöhnliche Aussicht bietet. Über den Kandelhöhenweg gelangen wir dann nach St. Peter und St. Märgen, wo wir mit abwechslungsreichen Wegen überrascht werden. Vom Thurner sind wir dann nur noch einen Katzensprung und eine super Abfahrt von unserem Etappenziel entfernt.



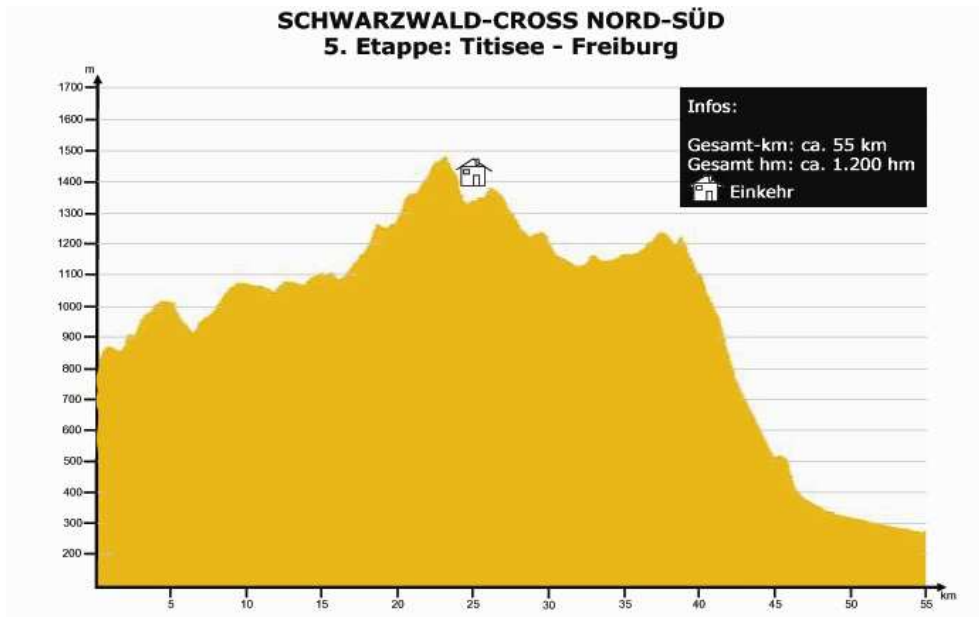
Reisebeschreibung MTB Schwarzwald-Cross – Stand 28.10.11

BIKE TEAM

RadReisen

5. Etappe: Titisee – Freiburg/Transfer Baden-Baden & individuelle Rückreise

Am letzten Tag biken wir von Titisee auf „das Höchste im Schwarzwald“, den Feldberg auf 1.492 m, wo wir mit einem grandiosen Ausblick belohnt werden und auf einer der vielen Berghütten einkehren. Nach einer kleinen Stärkung fahren wir auf den Schauinsland, den Hausberg von Freiburg. Von hier geht's fast 900 m bergab auf einem Traumtrail, mit dem wir unseren gelungenen Schwarzwald-Cross krönen. Das letzte Stück kurbeln wir nach Freiburg, wo wir an der Dreisam noch einen Kaffee trinken, bevor wir mit dem Bus / der Bahn zurück nach Baden-Baden fahren.



Routendetails in der Übersicht

Radstrecke km Höhenmeter

Tag 1: Individuelle Anreise/Baden-Baden – Baiersbronn	61	1850
Tag 2: Baiersbronn – Hausach	50	1300
Tag 3: Hausach – Elzach	55	1800
Tag 4: Elzach – Titisee	53	1600
Tag 5: Titisee – Freiburg/ Transfer Baden-Baden & individuelle Rückreise	55	1200

Reisebeschreibung MTB Schwarzwald-Cross – Stand 28.10.11