



REISEBESCHREIBUNG

Radreise ANDALUSIEN

Anreise

Gerne vermitteln wir für Sie einen Gabelflug nach Jerez/ab Málaga. Geben Sie bei der Anmeldung Ihren Reisewunsch mit an, dann machen wir Ihnen ein unverbindliches Angebot. Der Vorteil für Sie ist das Entfallen von Stornokosten, sollten sich wider Erwarten nicht genügend Teilnehmer für die Reise finden.

Wenn Sie Ihren Flug dennoch selbst buchen möchten, haben wir Ihnen hier ein paar Tipps zusammengestellt: mit AirBerlin, Condor, Germanwings, Tuifly, Easyjet und Ryanair von den meisten Flughäfen im deutschsprachigen Raum sehr gut und oft günstig angeschlossen. Man kann den Hin- und Rückflug nach Jerez, Málaga oder Sevilla buchen. Bitte beachten Sie, dass am Tag des Reiseendes (8. Tag) nur Rückflüge ab Málaga ab nachmittags erreicht werden. Rückflüge ab Sevilla oder Jerez sollten für einen Tag später gebucht werden. Vom letzten Übernachtungsort Málaga gelangt man gut zum Flughafen Málaga, per Zug nach Sevilla und per Linienbus nach Jerez. Am einfachsten ist es natürlich, den Hinflug nach Jerez zu buchen und den Rückflug von Málaga. Detaillierte Hinweise hierzu finden Sie in den Reiseinformationen, die zusammen mit der Buchungsbestätigung versendet werden.

Begleitfahrzeug + Guide

Ihr Gepäck wird im neunsitzigen Begleitfahrzeug transportiert, in dem Sie notfalls auch Etappen durch Mitfahrt abkürzen können. Der Fahrer-Guide stellt zur Mittagszeit ein Picknick (zum Selbstkostenpreis) bereit und macht bei langen Etappen 1-2 Versorgungsstopps zum Auffüllen von Getränken und Riegeln für unterwegs.

Hotels

In Jerez, Ronda und Granada haben wir angenehme Stadthotels gebucht. Ab vom Schuss und sehr nett liegt unsere Herberge in San José, nahe dem Strand wohnen wir im Badeort Almunecar. Wer länger bleiben möchte, kann in Almunecar oder Malaga Anschlussnächte über uns buchen.

Level 1+2

Die Beschreibungen beziehen sich, sofern nicht speziell erwähnt, auf das Level 2. Wenn bei der Buchung kein Level angegeben wird, gehen wir davon aus, dass Sie sich diese Strecken zutrauen (für individuelle Tour obligatorisch). Bei Level 1 werden im Prinzip die gleichen Strecken gefahren, abgesehen von zusätzlichen Transfers am 3. und 4. Tag. Bitte gleich bei der Buchung angeben, wenn Level 1 gewünscht ist.

Routenführung

Die Strecken sind detailliert vorbereitet und vermeiden soweit möglich den Autoverkehr auf landschaftlich reizvollen Wegen. Alle Teilnehmer erhalten täglich ein Roadbook (Karten und ausführliche Streckenbeschreibungen).. Gefahren wird meistens zusammen in einer oder mehreren Gruppen bzw. Grüppchen. Wer möchte, kann sich bei einzelnen Strecken natürlich auch auf eigene Faust auf den Weg machen.

Individuelle Termine

Beginn täglich ganzjährig möglich (außer Gruppentermine).

Leistungen: Hotels, Frühstück, wetterfeste Roadbooks mit Karten und stichwortartigen Streckenbeschreibungen) / ohne Radmiete + Gepäcktransport.

Leistungen Gruppenreise

- 7x Hotel im halben DZ (Landeskategorie 3*) mit Frühstück
- 1x Abendessen
- Begleitfahrzeug und Guide (>8 Gäste 2 Guides)
- Gepäcktransport
- Radmiete
- Transfers Antequera-Granada/Almunécar-Málaga (Begleitfahrzeug, Linienbus oder Bahn)
- Eintritte Spanische Hofreitschule oder Sandeman Bodega

Nicht enthalten: Anreise (gerne machen wir Ihnen ein Angebot), nicht genannte Mahlzeiten (Picknickpauschale ca, 5-6€/Tag), Getränke.

Reisebeschreibung Andalusien – Stand 28.10.11

travelteam GmbH | Lise-Meitner-Str. 2 | 79100 Freiburg
Telefon 0761 - 458 758 440 | Fax 0761- 458 758 449 | E-Mail: info@travelteam-gmbh.de
GLS Bank | Konto 7909607500 | BLZ 430 609 67 | Steuer-Nr. 06462/40221
HRB 703978 AG Freiburg | Geschäftsführer: Peter Bär

BIKE TEAM

RadReisen

Räder

Wir bieten Ihnen Trekkingräder (Damen- und Herrenausführung) in verschiedenen Größen sowie mehrere Mountain-Bikes (mit Vordergabelfederung) an. Alle Räder sind mit 24-Gangschaltung (ohne Rücktritt), Cantilever-Bremsen, Schutzblechen, Beleuchtung und Gepäckträger ausgestattet. Lenkertaschen sowie Packtaschen für den Gepäckträger, Gummizüge und Reparaturset gehören zur Grundausrüstung. Aus hygienischen Gründen empfiehlt es sich eigene Plastik-Trinkflaschen mit zu bringen. Alle Fahrräder sind mit einem mobilen Tacho ausgerüstet.



Reisebeschreibung Andalusien – Stand 28.10.11

travelteam GmbH | Lise-Meitner-Str. 2 | 79100 Freiburg
Telefon 0761 - 458 758 440 | Fax 0761 - 458 758 449 | E-Mail: info@travelteam-gmbh.de
GLS Bank | Konto 7909607500 | BLZ 430 609 67 | Steuer-Nr. 06462/40221
HRB 703978 AG Freiburg | Geschäftsführer: Peter Bär

BIKE TEAM

RadReisen

Reisebeschreibung

Andalusien – das perfekte Ziel, um im Frühjahr Kraft zu tanken oder im Herbst die Radklamotten vor dem Einstauben zu retten. Bei meist idealen Bike-Temperaturen zwischen 15 und 25°C kann man sich auf eine traumhafte Woche im Sattel freuen, bei der die charakteristischen weißen Dörfer ebenso angesteuert werden wie die Nationalparks in der Sierra, die Mittelmeerküste und die lohnenden Städte Granada, Jerez, Ronda und Málaga. Die Strecke verläuft überwiegend auf wenig befahrenen, durchweg asphaltierten Nebenstraßen zunächst im Hinterland von Jerez de la Frontera bis Granada und dann an der Costa del Sol bis nach Málaga.

Highlights

- "Flache" Höhenstraßen durch die Sierra
- Cortes, Ronda, El Burgo, Antequerra – weiße Dörfer, tolles Licht
- 33 km Abfahrt von der Sierra Almjara zum Mittelmeer
- Maurenpaläste der Alhambra
- Reitkunst und Sherry in Jerez

Reiseablauf

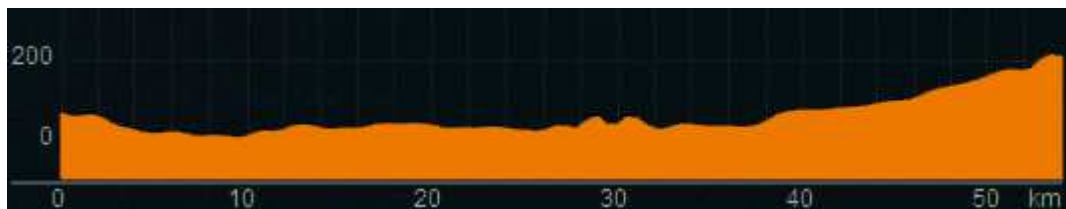
1. Tag: Jerez de la Frontera

Individuelle Anreise nach Jerez. Abends stellt der Guide den Tourenverlauf vor.

2. Tag: Jerez – San José del Valle

Besichtigung der Königlichen Hofreitschule, dem Mekka der andalusischen Dressurkunst oder alternativ Besichtigung der Sherry-Bodega von Sandeman. Da die erste Etappe moderat daherkommt, starten wir erst am Nachmittag mit dem Bike. Ziel ist das verschlafene San José del Valle.

Höhenprofil:



Level 1: 54 km / 320 hm – Level 2: 54 km / 320 hm

Reisebeschreibung Andalusien – Stand 28.10.11

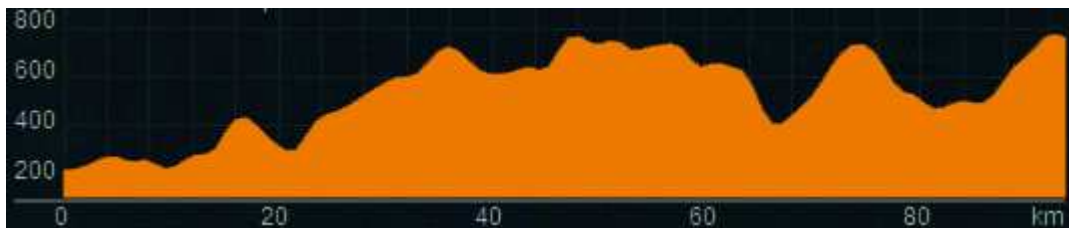
travelteam GmbH | Lise-Meitner-Str. 2 | 79100 Freiburg
Telefon 0761 - 458 758 440 | Fax 0761 - 458 758 449 | E-Mail: info@travelteam-gmbh.de
GLS Bank | Konto 7909607500 | BLZ 430 609 67 | Steuer-Nr. 06462/40221
HRB 703978 AG Freiburg | Geschäftsführer: Peter Bär

BIKE TEAM RadReisen

3. Tag: San José – Ronda

Zum Einrollen geht es durch die Täler unterhalb der Sierra de la Sal und hinauf zur Puerto de Galis. Die folgende Höhenstraße führt in den Nationalpark von Cortes de la Frontera. Am Nachmittag ist eine Führung durch die Höhlen der Cueva de la Pileta vorgesehen, berühmt durch die etwa 27.000 Jahre alten Felszeichnungen der Aurinac-Kultur. Tagesziel ist die sehenswerte „weiße“ Stadt Ronda, horstartig auf einem zweiteiligen Hochplateau erbaut.

Höhenprofil:

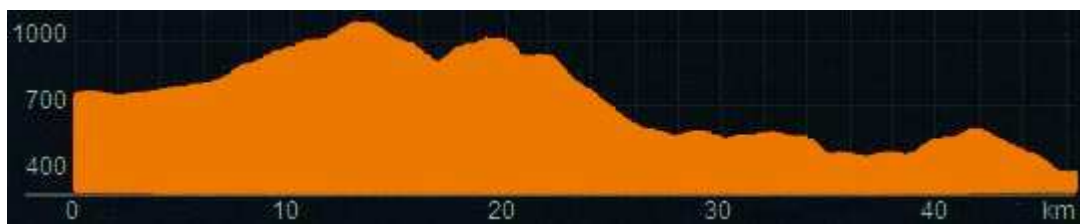


Level 1: 60 km / 1050 hm – Level 2: 93 km / 1740 hm

4. Tag: Ronda – Ardales

Knapp 500 Höhenmeter geht es zur Puerto del Viento hinauf, und auf windungsreicher Abfahrt mit fantastischen Ausblicken auch wieder hinab ins weiße Dorf El Burgo. Es folgt eine recht entlegene und erholsame Strecke nach Ardales.

Höhenprofil:

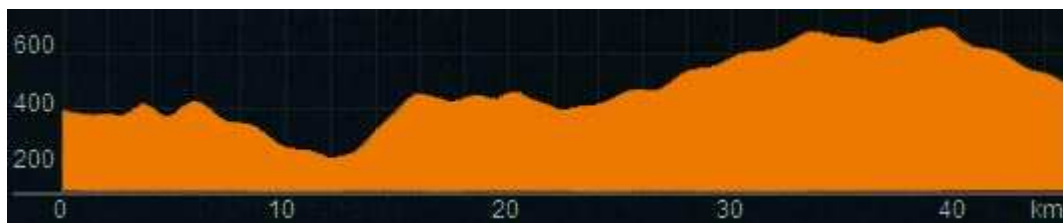


Level 1: 47 km / 740 hm – Level 2: 47 km / 740 hm

5. Tag: Ardales – Granada

Es geht weiter zur Schlucht von Gaitanes. Hier verabschieden sich die Radfreunde vom Level 1. Für Level 2 Teilnehmer geht es weiter nach Antequera; Transfer nach Granada (2 Übernachtungen mit Ruhetag), dem ehemaligen Zentrum der maurischen Sultane.

Höhenprofil:



Level 1: 22 km / 350 hm – Level 2: 45 km / 800 hm

Reisebeschreibung Andalusien – Stand 28.10.11

BIKE TEAM

RadReisen

6. Tag: Granada

Ruhetag in Granada, dem ehemaligen Zentrum der maurischen Sultane. Die Besichtigung ihrer beeindruckenden Residenz, der Alhambra (fakultativ), sollte nicht verpasst werden. Auch sonst bietet Granada mit dem Kalklabyrinth des Stadtteils Albayzín, dem Domviertel und dem lebhaften Geschäfts- und Nachtleben in der Unterstadt eine Menge.

7. Tag: Granada – Almunécar

Dank der Höhenlage Granadas kommen wir heute in den Genuss einer Abfahrt zum Meer, die doppelt so lang ist wie der Anstieg zuvor. Im Schatten der Sierra Nevada geht es aus der Stadt hinaus. Nicht steil, aber relativ zäh gestaltet sich der Weg zur Sierra de Almijara. Oben erwartet uns zunächst eine Strecke über die Hochebene, bevor sich hinter dem Sattel unvermittelt ein grandioser Ausblick auf eine bizarre Steinlandschaft und das dahinter 1.200m tiefer liegende Mittelmeer bietet. Ein echtes Highlight ist die Abfahrt hinunter in den Badeort Almunécar.

Höhenprofil:



Level 1: 85 km / 1190 hm – Level 2: 85 km / 1190 hm

8. Tag: Almunécar – Málaga

Transfer nach Málaga und individuelle Rückreise. Als Verlängerung bietet sich an, ein bis zwei Tage in Almunécar am Meer zu verbringen und danach einen Tag in Málaga dranzuhängen.

Routendetails in der Übersicht	Radstrecke km		Höhenmeter	
	Level 1	Level 2	Level 1	Level 2
Tag 1: Jerez de la Frontera				
Tag 2: Jerez – San José del Valle	54	54	320	320
Tag 3: San José – Ronda	60	93	1050	1740
Tag 4: Ronda – Ardales	47	47	740	740
Tag 5: Ardales – Granada	22	45	350	800
Tag 6: Granada				
Tag 7: Granada – Almunécar	85	85	1190	1190
Tag 8: Transfer nach Málaga/Rückreise				

Reisebeschreibung Andalusien – Stand 28.10.11